

# 土砂災害・ため池ハザードマップ索引図



### 凡例(土砂災害)

- 土砂災害警戒区域  
(急傾斜地の崩壊)
- 土砂災害特別警戒区域  
(急傾斜地の崩壊)

### 凡例(ため池)

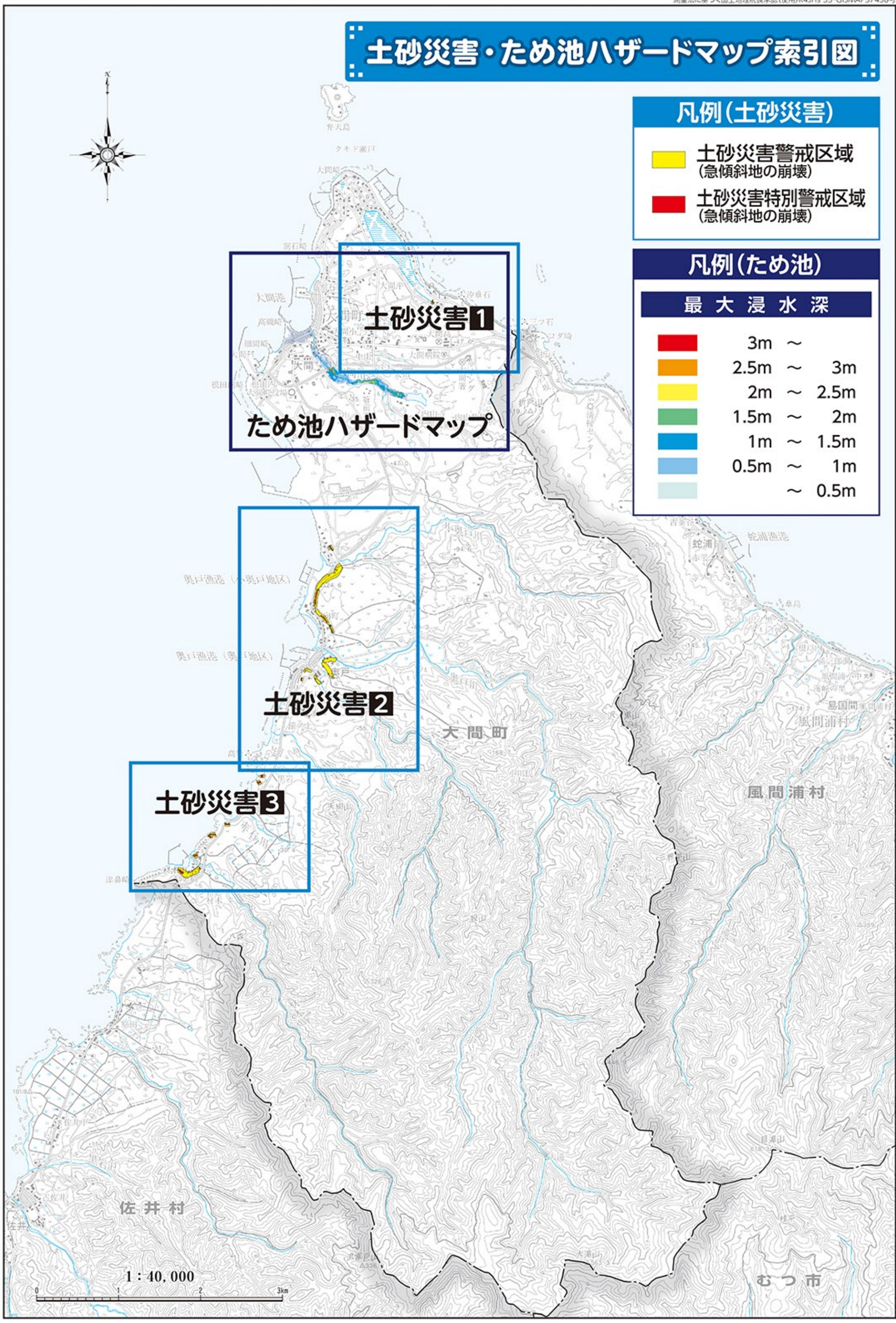
最大浸水深	
	3m ~
	2.5m ~ 3m
	2m ~ 2.5m
	1.5m ~ 2m
	1m ~ 1.5m
	0.5m ~ 1m
	~ 0.5m

**土砂災害1**

ため池ハザードマップ

**土砂災害2**

**土砂災害3**







土砂・ため池

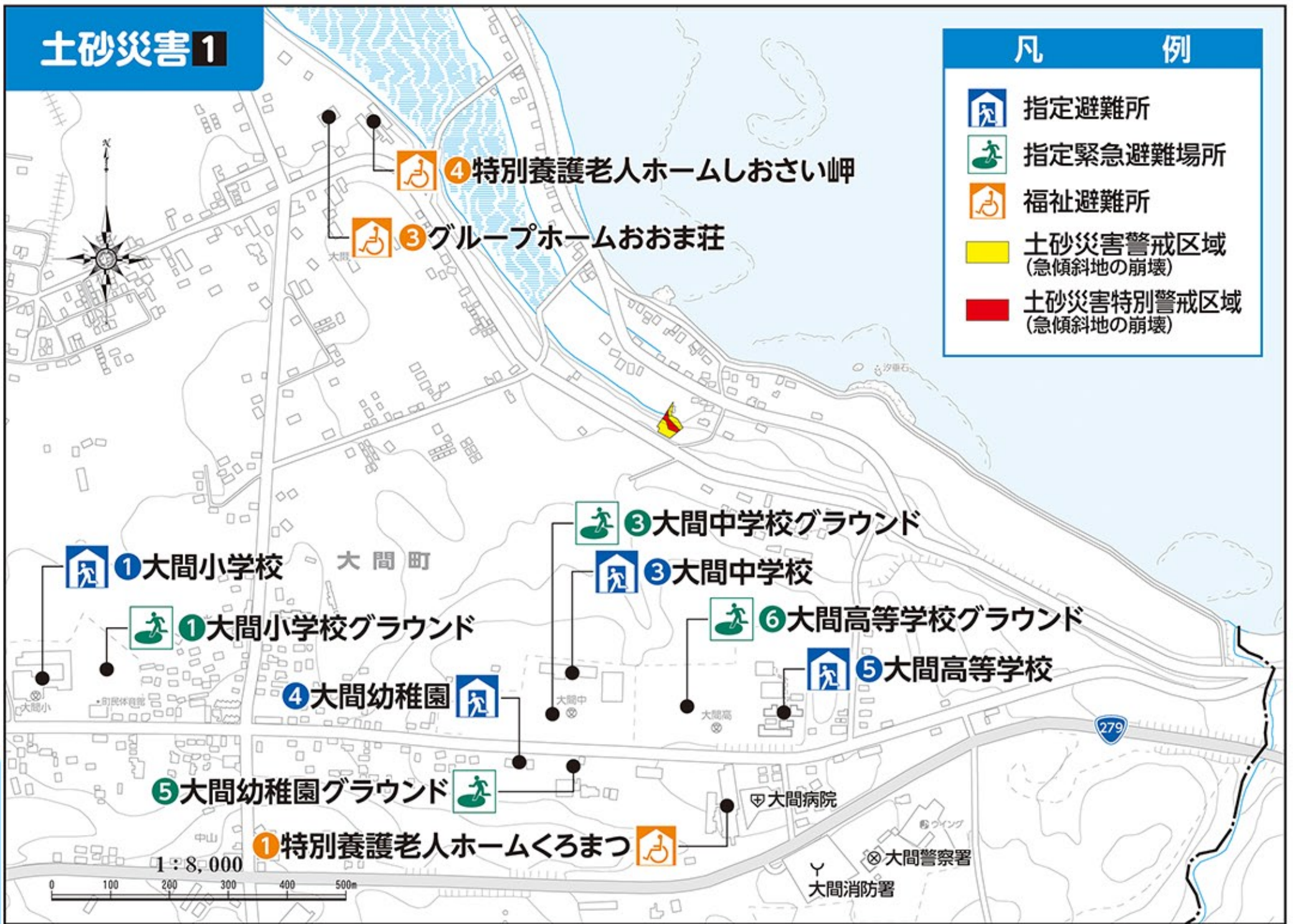
1 : 40,000



# 土砂災害1

## 凡 例




-  指定避難所
-  指定緊急避難場所
-  福祉避難所
-  土砂災害警戒区域  
(急傾斜地の崩壊)
-  土砂災害特別警戒区域  
(急傾斜地の崩壊)



土砂・ため池

# 土砂災害3






## 凡 例

-  指定避難所
-  指定緊急避難場所
-  福祉避難所
-  土砂災害警戒区域  
(急傾斜地の崩壊)
-  土砂災害特別警戒区域  
(急傾斜地の崩壊)



# 土砂災害2

## 凡 例

-  指定避難所
-  指定緊急避難場所
-  福祉避難所
-  土砂災害警戒区域  
(急傾斜地の崩壊)
-  土砂災害特別警戒区域  
(急傾斜地の崩壊)



奥戸漁港(小奥戸地区)

奥戸漁港(奥戸地区)

奥戸川

大間町

小川代川

-  9 奥戸交流館
-  2 奥戸小学校グラウンド
-  2 奥戸小学校
-  11 奥戸交流館駐車場
-  4 旧奥戸中学校グラウンド
-  14 奥戸防災公園

1 : 8,000



# ため池ハザードマップ

## いざというときには

- ① 避難は可能な限り浸水が始まる前に。
- ② 動きやすい服装で、持ち出し品は最低限に。
- ③ 必ず徒歩で!足元に注意して避難。

### 浸水区域内では

- ため池直下 → 速やかに避難路を使って安全な場所へ。
- ため池直下以外 → 建物の2階などに避難し、水が引いたら避難所へ避難。

④大潮期間の満潮時は海に近づかないでください。

20分以内に海岸まで到達  
その後、海へ排水される。

15分後

10分後

5分後

①大間小学校

③大間中学校

⑤大間高等学校

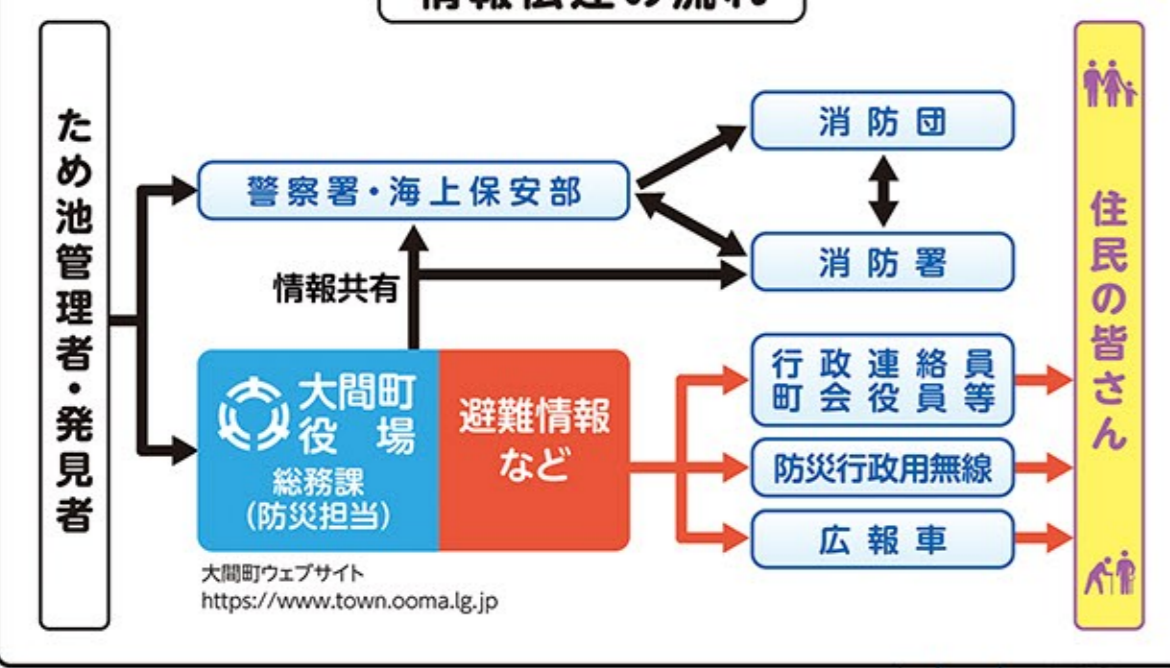
④大間幼稚園

⑦大間町総合開発センター

蒼前平温水溜池

⑥大間町海峡保養センター

### 情報伝達の流れ



凡 例	
	指定避難所
	時間毎浸水到達地点
	避難経路
最大浸水深	
	3m ~
	2.5m ~ 3m
	2m ~ 2.5m
	1.5m ~ 2m
	1m ~ 1.5m
	0.5m ~ 1m
	~ 0.5m

1:6,000  
0 100 200 300 400 500m

土砂・ため池

土砂・ため池